



PREFET DU RHONE

**Mission Inter-Services de l'Eau
et de la Nature du Rhône**

ARRÊTÉ n° DDT_SEN_2020_03_12_A20

PLAÇANT LE DÉPARTEMENT DU RHÔNE ET DE LA MÉTROPOLE DE LYON EN SITUATION DE VIGILANCE SÉCHERESSE

*Préfet de la région Auvergne-Rhône-Alpes,
Préfet de la zone de défense et de sécurité
Sud-Est,*

Préfet du Rhône,

VU le Code de l'Environnement et notamment ses articles L.211-3 et R.211-66

VU le décret n°2004-374 du 29 avril 2004 modifié relatif aux pouvoirs du préfet, à l'organisation et à l'action des services de l'Etat dans les régions et les départements ;

VU le décret du 24 octobre 2018 portant nomination de M. Pascal MAILHOS en qualité de préfet de la région Auvergne-Rhône-Alpes, préfet de la zone de défense et de sécurité Sud-Est, préfet du Rhône (hors classe) ;

VU le décret du 15 janvier 2020 portant nomination de la préfète, secrétaire générale de la préfecture du Rhône, préfète déléguée pour l'égalité des chances auprès du préfet de la région Auvergne-Rhône-Alpes, préfet de la zone de défense et de sécurité Sud-Est, préfet du Rhône, Mme Cécile DINDAR ;

VU l'arrêté préfectoral cadre N° DDT_SEN_2016_06_06_B35 du 06 juin 2016 fixant le cadre des mesures de préservation de la ressource en eau en période d'étiage pour les cours d'eau et les nappes d'eaux souterraines du département du Rhône et de la métropole de Lyon ;

VU les niveaux constatés sur les nappes d'eau souterraines du département du Rhône et de la Métropole de Lyon ;

CONSIDÉRANT que la situation de la ressource en eau est déficitaire pour la saison avec une tendance à la stabilisation du niveau des eaux souterraines ;

CONSIDÉRANT que les prévisions pluviométriques ne permettent pas d'entrevoir une amélioration nette et pérenne de la situation du réseau hydrogéologique ;

CONSIDÉRANT que sur l'ensemble des ressources en eaux souterraines dans le Rhône, des mesures de vigilance sont nécessaires pour anticiper une situation susceptible de se dégrader en situation d'alerte puis d'alerte renforcée ;

ARRÊTE

Article 1. Il est décidé de déclencher les situations suivantes :

Zone de gestion (annexe 1)	Situation pour les eaux souterraines	Situation pour les eaux superficielles et leur nappe d'accompagnement
ZONE 1	Non concernée	Non concernée
ZONE 2	Vigilance	Non concernée
ZONE 3	Non concernée	Non concernée
ZONE 4	Non concernée	Non concernée
ZONE 5	Vigilance	Non concernée
ZONE 6	Non concernée	Non concernée
ZONE 7	Vigilance	Non concernée
ZONE 8	Vigilance	Non concernée
ZONE 9	Vigilance	Non concernée

La liste des communes classées par zone de gestion est disponible en annexe 1. La carte de **délimitation** des zones de gestion est annexée au présent arrêté (annexe 2). Une carte plus précise est disponible sur le site des services de l'État dans le Rhône (<http://www.rhone.gouv.fr/Politiques-publiques/Environnement-developpement-durable-risques-naturels-et-technologiques/Eau/Secheresse>).

La situation de vigilance n'engendre pas de mesure spécifique de restriction. Toutefois, les usagers sont invités à l'économie afin de retarder au maximum les mesures de restriction.

Article 2. Période d'application

Les dispositions du présent arrêté prennent fin le 31 octobre 2020.

Article 3. Publication

Le présent arrêté est :

- adressé pour affichage en mairie, au maire de chaque commune concernée,
- publié sur le site des services de l'État dans le Rhône et au recueil des actes administratifs du Rhône.

Une mention est insérée dans deux journaux régionaux ou locaux diffusés dans le département du Rhône et la Métropole de Lyon.

Article 4. Délais et voies de recours

Le présent arrêté peut être déféré au tribunal administratif de LYON dans un délai de 2 mois à compter de sa publication.

Article 5. Exécution

La Préfète, Secrétaire Générale, Préfète déléguée pour l'égalité des chances, le Directeur Départemental des Territoires, la Directrice Régionale de l'Environnement, de l'Aménagement et du Logement, la Directrice Départementale de la Protection des Populations, le Directeur Général de l'Agence Régionale de Santé, le Directeur Départemental de la Sécurité Publique, le Colonel commandant le groupement de gendarmerie, le chef du Service Départemental du Rhône de l'Agence Française pour la Biodiversité, le Président de la Fédération Départementale du Rhône et de la métropole de Lyon pour la Pêche et la Protection du Milieu Aquatique, le Chef du Service Départemental du Rhône de l'Office National de la Chasse et de la Faune Sauvage, les Maires des communes concernées sont chargés, chacun en ce qui le concerne, d'assurer l'exécution du présent arrêté.

Fait à Lyon, le **12 MARS 2020**

Le Prétêt

La préfète
Secrétaire générale
Préfète déléguée pour l'égalité des chances

Cécile DINDAR

Annexe 1 : Appartenance des communes aux zones de gestion

Commune	Zone de gestion	INSEE	Commune	Zone de gestion	INSEE
Affoux	ZONE 3	69001	Chaussan	ZONE 5	69051
Aigueperse	ZONE 1	69002	Chazay-d'Azegues	ZONE 1	69052
Albigny-sur-Saône	ZONE 4	69003	Chénas	ZONE 1	69053
Alix	ZONE 1	69004	Chénelette	ZONE 1	69054
Ambérieux	ZONE 2	69005	Chessy	ZONE 1	69056
Amplepuis	ZONE 1	69006	Chevinay	ZONE 3	69057
Ampuis	ZONE 2	69007	Chiroubles	ZONE 1	69058
Ancy	ZONE 3	69008	Civrieux-d'Azegues	ZONE 1	69059
Anse	ZONE 2	69009	Claveisolles	ZONE 1	69060
Arnas	ZONE 2	69013	Cogny	ZONE 1	69061
Aveize	ZONE 3	69014	Coise	ZONE 3	69062
Avenas	ZONE 1	69015	Collonges-au-Mont-d'Or	ZONE 4	69063
Azolette	ZONE 1	69016	Colombier-Saugnieu	ZONE 9	69299
Bagnols	ZONE 1	69017	Communay	ZONE 7	69272
Beaujeu	ZONE 1	69018	Condrieu	ZONE 6	69064
Belleville	ZONE 2	69019	Corbas	ZONE 7	69273
Belmont-d'Azegues	ZONE 1	69020	Corcelles-en-Beaujolais	ZONE 2	69065
Bessenay	ZONE 3	69021	Cours	ZONE 1	69066
Bibost	ZONE 3	69022	Courzieu	ZONE 3	69067
Blacé	ZONE 1	69023	Couzon-au-Mont-d'Or	ZONE 4	69068
Brignais	ZONE 5	69027	Craponne	ZONE 5	69069
Brindas	ZONE 5	69028	Cublize	ZONE 1	69070
Bron	ZONE 8	69029	Curis-au-Mont-d'Or	ZONE 4	69071
Brullioles	ZONE 3	69030	Dardilly	ZONE 4	69072
Brussieu	ZONE 3	69031	Dareizé	ZONE 1	69073
Bully	ZONE 3	69032	Décines-Charpieu	ZONE 8	69275
Cailloux-sur-Fontaines	ZONE 4	69033	Denicé	ZONE 1	69074
Caluire-et-Cuire	ZONE 4	69034	Dième	ZONE 1	69075
Cenves	ZONE 1	69035	Dommartin	ZONE 1	69076
Cercié	ZONE 1	69036	Dracé	ZONE 2	69077
Chabanière	ZONE 3	69228	Duerne	ZONE 3	69078
Chambost-Allières	ZONE 1	69037	Échalas	ZONE 6	69080
Chambost-Longessaigne	ZONE 3	69038	Écully	ZONE 4	69081
Chamelet	ZONE 1	69039	Émeringes	ZONE 1	69082
Champagne-au-Mont-d'Or	ZONE 4	69040	Éveux	ZONE 3	69083
Chaponnay	ZONE 7	69270	Feyzin	ZONE 7	69276
Chaponost	ZONE 5	69043	Fleurie	ZONE 1	69084
Charbonnières-les-Bains	ZONE 5	69044	Fleurieu-sur-Saône	ZONE 4	69085
Charentay	ZONE 2	69045	Fleurieux-sur-l'Arbresle	ZONE 3	69086
Charly	ZONE 5	69046	Fontaines-Saint-Martin	ZONE 4	69087
Charnay	ZONE 1	69047	Fontaines-sur-Saône	ZONE 4	69088
Chassagny	ZONE 5	69048	Francheville	ZONE 5	69089
Chasselay	ZONE 1	69049	Frontenas	ZONE 1	69090
Chassieu	ZONE 8	69271	Genas (Est)	ZONE 9	69277
Châtillon	ZONE 1	69050	Genas (Ouest)	ZONE 8	69277

Annexe 1 : Appartenance des communes aux zones de gestion (suite)

Commune	Zone de gestion	INSEE	Commune	Zone de gestion	INSEE
Genay	ZONE 4	69278	Marchampt	ZONE 1	69124
Givors	ZONE 6	69091	Marcilly-d'Azergues	ZONE 1	69125
Gleizé	ZONE 2	69092	Marcy	ZONE 1	69126
Grandris	ZONE 1	69093	Marcy-l'Étoile	ZONE 5	69127
Grézieu-la-Varenne	ZONE 5	69094	Marennes	ZONE 7	69281
Grézieu-le-Marché	ZONE 3	69095	Meaux-la-Montagne	ZONE 1	69130
Grigny	ZONE 5	69096	Messimy	ZONE 5	69131
Haute-Rivoire	ZONE 3	69099	Meys	ZONE 3	69132
Irigny	ZONE 5	69100	Meyzieu	ZONE 9	69282
Jarnioux	ZONE 1	69101	Millery	ZONE 5	69133
Jonage	ZONE 9	69279	Mions	ZONE 7	69283
Jons	ZONE 9	69280	Moiré	ZONE 1	69134
Joux	ZONE 3	69102	Monsols	ZONE 1	69135
Juliéna	ZONE 1	69103	Montagny	ZONE 5	69136
Jullié	ZONE 1	69104	Montanay	ZONE 4	69284
L'Arbresle	ZONE 3	69010	Montmelas-Saint-Sorlin	ZONE 1	69137
La Chapelle-sur-Coise	ZONE 3	69042	Montromant	ZONE 3	69138
La Mulatière	ZONE 5	69142	Montrottier	ZONE 3	69139
La Tour-de-Salvagny	ZONE 5	69250	Morancé	ZONE 1	69140
Lacenas	ZONE 1	69105	Mornant	ZONE 5	69141
Lachassagne	ZONE 1	69106	Neuville-sur-Saône	ZONE 4	69143
Lamure-sur-Azergues	ZONE 1	69107	Odenas	ZONE 1	69145
Lancié	ZONE 2	69108	Orliénas	ZONE 5	69148
Lantignié	ZONE 1	69109	Oullins	ZONE 5	69149
Larajasse	ZONE 3	69110	Ouroux	ZONE 1	69150
Le Breuil	ZONE 1	69026	Pierre-Bénite	ZONE 5	69152
Le Perréon	ZONE 1	69151	Poleymieux-au-Mont-d'Or	ZONE 4	69153
Légn	ZONE 1	69111	Pollionnay	ZONE 5	69154
Lentilly	ZONE 5	69112	Pomeys	ZONE 3	69155
Les Ardillats	ZONE 1	69012	Pommiers	ZONE 2	69156
Les Chères	ZONE 2	69055	Pontcharra-sur-Turdine	ZONE 3	69157
Les Haies	ZONE 6	69097	Porte-des-Pierres-Dorées	ZONE 1	69159
Les Halles	ZONE 3	69098	Poule-les-Écharmeaux	ZONE 1	69160
Les Olmes	ZONE 3	69147	Propières	ZONE 1	69161
Les Sauvages	ZONE 1	69174	Pusignan	ZONE 9	69285
Létra	ZONE 1	69113	Quincié-en-Beaujolais	ZONE 1	69162
Limas	ZONE 2	69115	Quincieux	ZONE 2	69163
Limonest	ZONE 4	69116	Ranchal	ZONE 1	69164
Lissieu	ZONE 1	69117	Régnié-Durette	ZONE 1	69165
Loire-sur-Rhône	ZONE 6	69118	Rillieux-la-Pape	ZONE 4	69286
Longes	ZONE 6	69119	Riverie	ZONE 3	69166
Longessaigne	ZONE 3	69120	Rivolet	ZONE 1	69167
Lozanne	ZONE 1	69121	Rochetaillée-sur-Saône	ZONE 4	69168
Lucenay	ZONE 2	69122	Ronno	ZONE 1	69169
Lyon	ZONE 4	69123	Rontalon	ZONE 5	69170

Annexe 1 : Appartenance des communes aux zones de gestion (suite)

Commune	Zone de gestion	INSEE
Sain-Bel	ZONE 3	69171
Saint-Andéol-le-Château	ZONE 6	69179
Saint-André-la-Côte	ZONE 3	69180
Saint-Appolinaire	ZONE 1	69181
Saint-Bonnet-de-Mure (Centre)	ZONE 8	69287
Saint-Bonnet-de-Mure (Est)	ZONE 9	69287
Saint-Bonnet-de-Mure (Ouest)	ZONE 7	69287
Saint-Bonnet-des-Bruyères	ZONE 1	69182
Saint-Bonnet-le-Troncy	ZONE 1	69183
Saint-Christophe	ZONE 1	69185
Saint-Clément-de-Vers	ZONE 1	69186
Saint-Clément-les-Places	ZONE 3	69187
Saint-Clément-sur-Valsonne	ZONE 1	69188
Saint-Cyr-au-Mont-d'Or	ZONE 4	69191
Saint-Cyr-le-Chatoux	ZONE 1	69192
Saint-Cyr-sur-le-Rhône	ZONE 6	69193
Saint-Didier-au-Mont-d'Or	ZONE 4	69194
Saint-Didier-sur-Beaujeu	ZONE 1	69196
Saint-Étienne-des-Oullières	ZONE 1	69197
Saint-Étienne-la-Varenne	ZONE 1	69198
Saint-Fons	ZONE 7	69199
Saint-Forgeux	ZONE 3	69200
Saint-Genis-l'Argentière	ZONE 3	69203
Saint-Genis-Laval	ZONE 5	69204
Saint-Genis-les-Ollières	ZONE 5	69205
Saint-Georges-de-Reneins	ZONE 2	69206
Saint-Germain-au-Mont-d'Or	ZONE 4	69207
Saint-Germain-Nuelles	ZONE 3	69208
Saint-Igny-de-Vers	ZONE 1	69209
Saint-Jacques-des-Arrêts	ZONE 1	69210
Saint-Jean-d'Ardières	ZONE 2	69211
Saint-Jean-de-Tousslas	ZONE 6	69213
Saint-Jean-des-Vignes	ZONE 1	69212
Saint-Jean-la-Bussière	ZONE 1	69214
Saint-Julien	ZONE 1	69215
Saint-Julien-sur-Bibost	ZONE 3	69216
Saint-Just-d'Avray	ZONE 1	69217
Saint-Lager	ZONE 1	69218
Saint-Laurent-d'Agnay	ZONE 5	69219
Saint-Laurent-de-Chamousset	ZONE 3	69220
Saint-Laurent-de-Mure (Centre)	ZONE 8	69288
Saint-Laurent-de-Mure (Est)	ZONE 9	69288
Saint-Laurent-de-Mure (Ouest)	ZONE 7	69288
Saint-Loup	ZONE 3	69223
Saint-Mamert	ZONE 1	69224

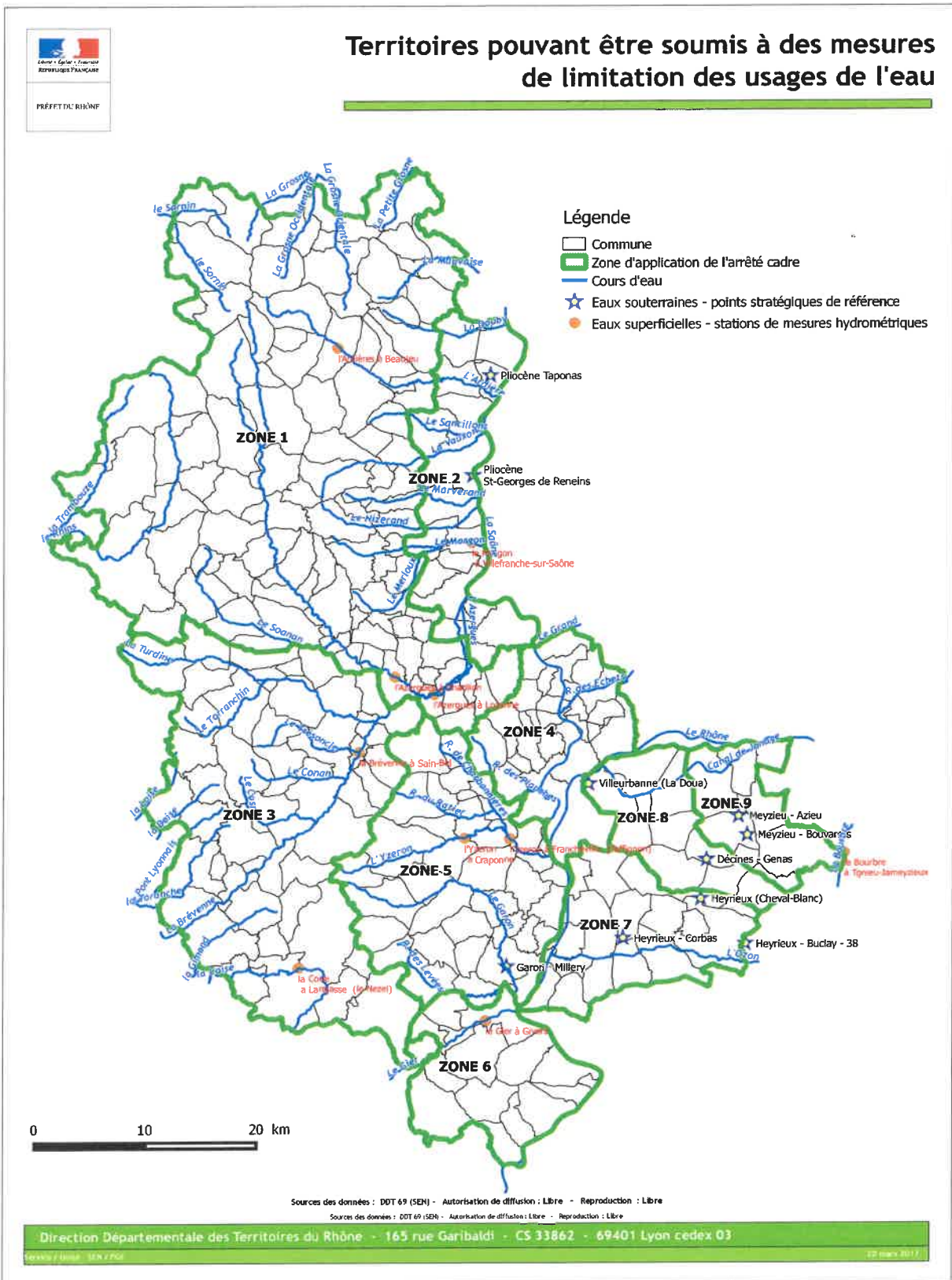
Commune	Zone de gestion	INSEE
Saint-Marcel-l'Éclairé	ZONE 3	69225
Saint-Martin-en-Haut	ZONE 3	69227
Saint-Nizier-d'Azegues	ZONE 1	69229
Saint-Pierre-de-Chandieu	ZONE 7	69289
Saint-Pierre-la-Palud	ZONE 3	69231
Saint-Priest (Est)	ZONE 8	69290
Saint-Priest (Ouest)	ZONE 7	69290
Saint-Romain-au-Mont-d'Or	ZONE 4	69233
Saint-Romain-de-Popey	ZONE 3	69234
Saint-Romain-en-Gal	ZONE 6	69235
Saint-Romain-en-Gier	ZONE 6	69236
Saint-Symphorien-d'Ozon	ZONE 7	69291
Saint-Symphorien-sur-Coise	ZONE 3	69238
Saint-Vérand	ZONE 1	69239
Saint-Vincent-de-Reins	ZONE 1	69240
Sainte-Catherine	ZONE 3	69184
Sainte-Colombe	ZONE 6	69189
Sainte-Consorce	ZONE 5	69190
Sainte-Foy-l'Argentière	ZONE 3	69201
Sainte-Foy-lès-Lyon	ZONE 5	69202
Sainte-Paule	ZONE 1	69230
Salles-Arbuissonnas-en-Beaujolais	ZONE 1	69172
Sarcey	ZONE 3	69173
Sathonay-Camp	ZONE 4	69292
Sathonay-Village	ZONE 4	69293
Savigny	ZONE 3	69175
Sérézin-du-Rhône	ZONE 7	69294
Simandres	ZONE 7	69295
Solaize	ZONE 7	69296
Soucieu-en-Jarrest	ZONE 5	69176
Sourcieux-les-Mines	ZONE 3	69177
Souzy	ZONE 3	69178
Taluyers	ZONE 5	69241
Taponas	ZONE 2	69242
Tarare	ZONE 3	69243
Tassin-la-Demi-Lune	ZONE 5	69244
Ternand	ZONE 1	69245
Ternay	ZONE 7	69297
Theizé	ZONE 1	69246
Thizy-les-Bourgs	ZONE 1	69248
Thurins	ZONE 5	69249
Toussieu	ZONE 7	69298
Trades	ZONE 1	69251
Trèves	ZONE 6	69252

Annexe 1 : Appartenance des communes aux zones de gestion (suite)

Commune	Zone de gestion	INSEE
Tupin-et-Semons	ZONE 6	69253
Val-d'Oingt	ZONE 1	69024
Valsonne	ZONE 1	69254
Vaugneray	ZONE 5	69255
Vaulx-en-Velin	ZONE 8	69256
Vaux-en-Beaujolais	ZONE 1	69257
Vauxrenard	ZONE 1	69258
Vénissieux	ZONE 7	69259
Vernaison	ZONE 5	69260

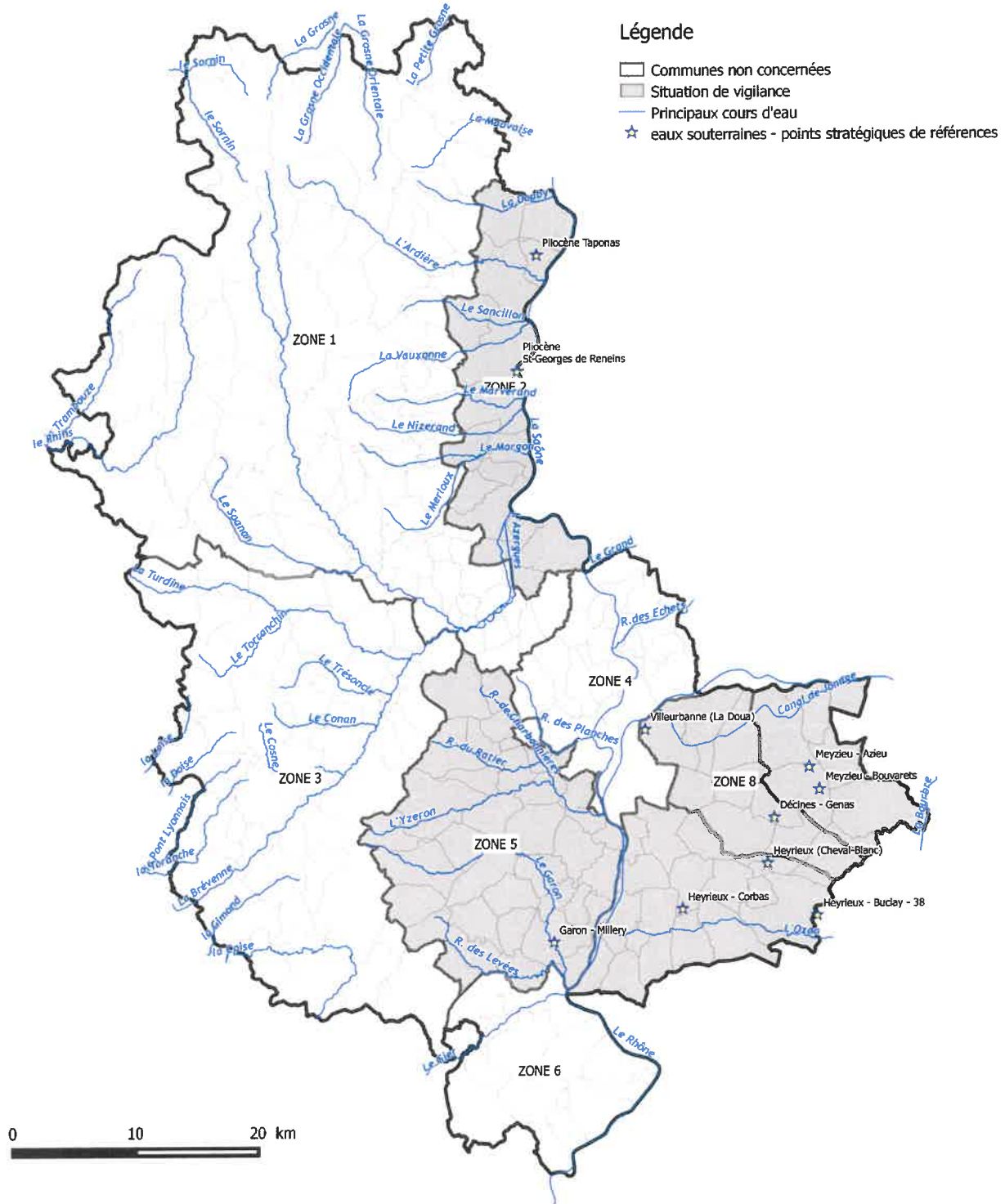
Commune	Zone de gestion	INSEE
Vernay	ZONE 1	69261
Ville-sur-Jarnioux	ZONE 1	69265
Villechenève	ZONE 3	69263
Villefranche-sur-Saône	ZONE 2	69264
Villeurbanne	ZONE 8	69266
Villié-Morgon	ZONE 1	69267
Vourles	ZONE 5	69268
Yzeron	ZONE 5	69269

Annexe 2 :



Territoires concernés par les mesures de gestion des eaux souterraines

Situation au 18/02/2020



Sources des données : DDT 69 (SEN) - Autorisation de diffusion : Libre - Reproduction : Libre

Références : BDTOPG v. 2014 - IGN Paris - Protocole IGN/MEDDTL/MAAPRAI, octobre 2011

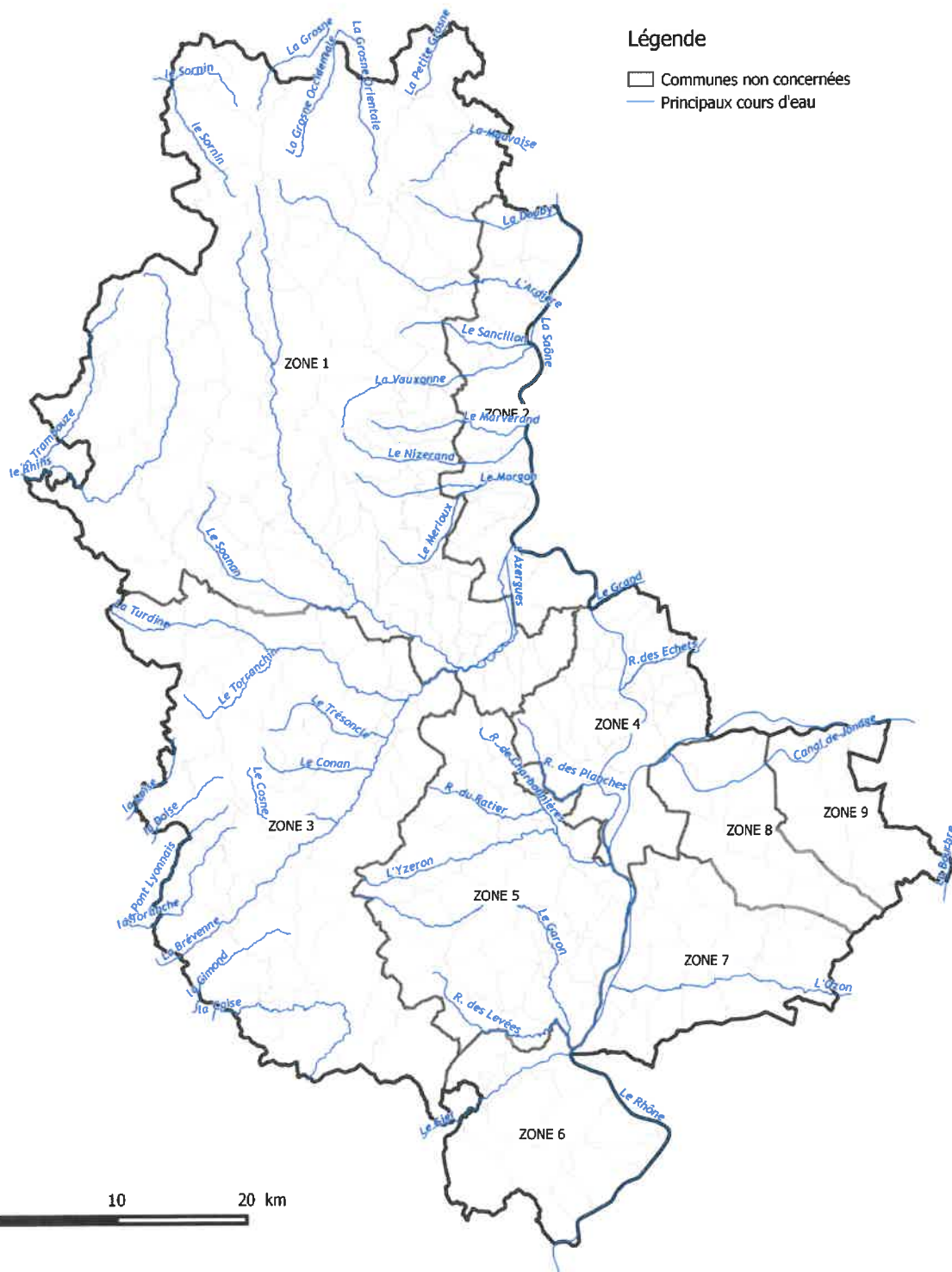
Direction Départementale des Territoires du Rhône - 165 rue Garibaldi - CS 33862 - 69401 Lyon cedex 03

Service : 1839

74 juillet 2019

Territoires concernés par les mesures de gestion des eaux superficielles

Situation au 18/02/2020



Sources des données : DDT 69 (SEN) - Autorisation de diffusion : Libre - Reproduction : Libre
 Références : BDTOPD 5 - 2014 - IGN Paris - Protocole IGN/MDDOTL-MAAPRAT, octobre 2011

Direction Départementale des Territoires du Rhône - 165 rue Garibaldi - CS 33862 - 69401 Lyon cedex 03

Service : 176

23 juillet 2019

Annexe 3 : Mesures de gestion et de limitation des usages adaptées à la situation de la ressource en eau

Les restrictions d'usage non domestique suivantes ne s'appliquent pas lorsque la ressource sollicitée provient :

- d'eau de pluie (ouvrage de récupération d'eau de pluie),
- de plans d'eau ayant une existence légale et respectant la réglementation en vigueur ainsi que les prescriptions qui leur sont imposées (débit réservé notamment),
- du réseau du Syndicat Mixte Hydraulique Agricole du Rhône (SMHAR) pour lequel l'origine de l'eau est le Rhône, la Saône ou leur nappe d'accompagnement. **Cette dérogation ne s'applique pas pour les usages d'agrément ou domestiques non prioritaires.**

En cas de contrôle, l'usager devra justifier de l'origine des prélèvements.

Dans cette annexe, on entend par eaux superficielles : les cours d'eau ou canaux alimentés par ces cours d'eau, les plans d'eau ainsi que les nappes d'accompagnement des cours d'eau.

Rappel :

Les mesures concernant les **USAGES D'AGRÉMENT ET USAGES DOMESTIQUES non prioritaires** visent les prélèvements directs au milieu (eau superficielles, eaux souterraines) et l'utilisation du réseau d'alimentation en eau potable et ce même si l'eau potable provient du Rhône, de la Saône ou de leurs nappes d'accompagnement.

Les mesures concernant les **USAGES NON DOMESTIQUES (irrigation agricole comprise)** visent les prélèvements dans les eaux superficielles ou souterraines et dans le réseau d'alimentation en eau potable.

Tableau A : Mesures applicables à l'ensemble des zones

USAGES	MESURES
USAGES D'AGREMENT ET USAGES DOMESTIQUES non prioritaires : sont concernés les prélèvements directs au milieu (eaux superficielles, souterraines) et l'utilisation du réseau d'alimentation en eau potable	Économie volontaire
USAGES NON DOMESTIQUES (irrigation agricole comprise) réalisés dans les eaux superficielles , à l'exception des prélèvements destinés au réseau d'alimentation en eau potable	Économie volontaire
USAGES NON DOMESTIQUES (irrigation agricole comprise) réalisés dans les eaux souterraines , à l'exception des prélèvements destinés au réseau d'alimentation en eau potable	Économie volontaire