TOPO
SCOPE

Lyon, le 21 novembre 2016

→ Toposcope
→ Amers Paysage
→ Ludovic Jal Billet Architecte du patrimoine
→ K Prim VRD

ÉTUDE DE CENTRALITÉ

Élaboration d'un schéma de référence

COMMUNE DE MILLERY

SOMMAIRE

RAPPEL DES GRANDS OBJECTIFS 4

LE SCHÉMA DE RÉFÉRENCE 5

ZOOM 1 : LA PLACE DU MARCHÉ
+ RUE DU CLOS VARISSAN 6

ZOOM 1 : LA PLACE DU MARCHÉ : ACCÈS 7

ZOOM 2 : LES RUELLES AUTOUR DE L'ÉGLISE 8

ZOOM 3 : LA PARCELLE MESTRE 9

ZOOM 4 : L'ENTRÉE SUD 10

ZOOM 5 : L'ILOT SENTIER-BOURCHANIN 11

LES FRONTAGES DES RUES ANCIENNES 13

GESTION DES DÉCHETS 16

STATUT DES VOIES ÉCHELLE LARGE 17

LA TRAME ARBORÉE 18

RAPPEL DES GRANDS OBJECTIFS

GRANDS OBJECTIFS	INVARIANTS
- Conforter l'axe de centralité RD > Sentier > Nemos > Saint-Jean > place du marché	- Mettre en cohérence l'entrée sud du centre bourg (secteur salle des fêtes / square Ninon Vallin / marché / RD) - Améliorer la qualité d'usage et le lien avenue du Sentier > rue Bourchanin par le parc
- Conforter les deux polarités actuelles et améliorer les liens entre elles et jusqu'à elles	- Conserver chaque école à son emplacement actuel
- Diversifier les aménagements et les ambiances de chaque espace	- Aménager le secteur parc Bourchanin pour les enfants - Aménager chaque espace pour des usages définis, et deux espaces pour tous : le mail et la place du marché
- Favoriser l'évolution du tissu vers un tissu de centre-bourg	- Scinder les macro-lots traversables en modes doux
- Donner une place plus confortable aux usages modes doux	- Améliorer la qualité d'usage et le lien avenue du Sentier > rue Bourchanin par le parc - Favoriser les usages de quotidien et de lien social autour des services et équipements
- Valoriser l'identité héritée du village	- Conserver et valoriser le contraste îlots opaques > cœurs d'îlots ouverts et verts - Proposer une végétalisation cohérente avec le patrimoine végétal du village - Agir pour des rénovations plus respectueuses du patrimoine

LE SCHÉMA DE RÉFÉRENCE

ZOOM 1 : LA PLACE DU MARCHÉ + RUE DU CLOS VARISSAN

Envisager l'acquisition de la bande d'accès à la parcelle privée

Dominante de pelouse et stabilisé
Avec maintien d'accès VL réservé pour
l'école et les deux maisons

ZOOM 1 : LA PLACE DU MARCHÉ : ACCÈS

ZOOM 2 : LES RUELLES AUTOUR DE L'ÉGLISE

Passage possible sur espace à priorité piétonne
utile pour heures de dépose des enfants + livraisons restaurant

Ruelles à l'arrière de l'église + parvis + cheminement vers Poste
dans une même gamme de matériaux nobles

ZOOM 3 : LA PARCELLE MESTRE

Emprise de 14 places de stationnement
à partager entre les habitants, les enseignants et les agents communaux

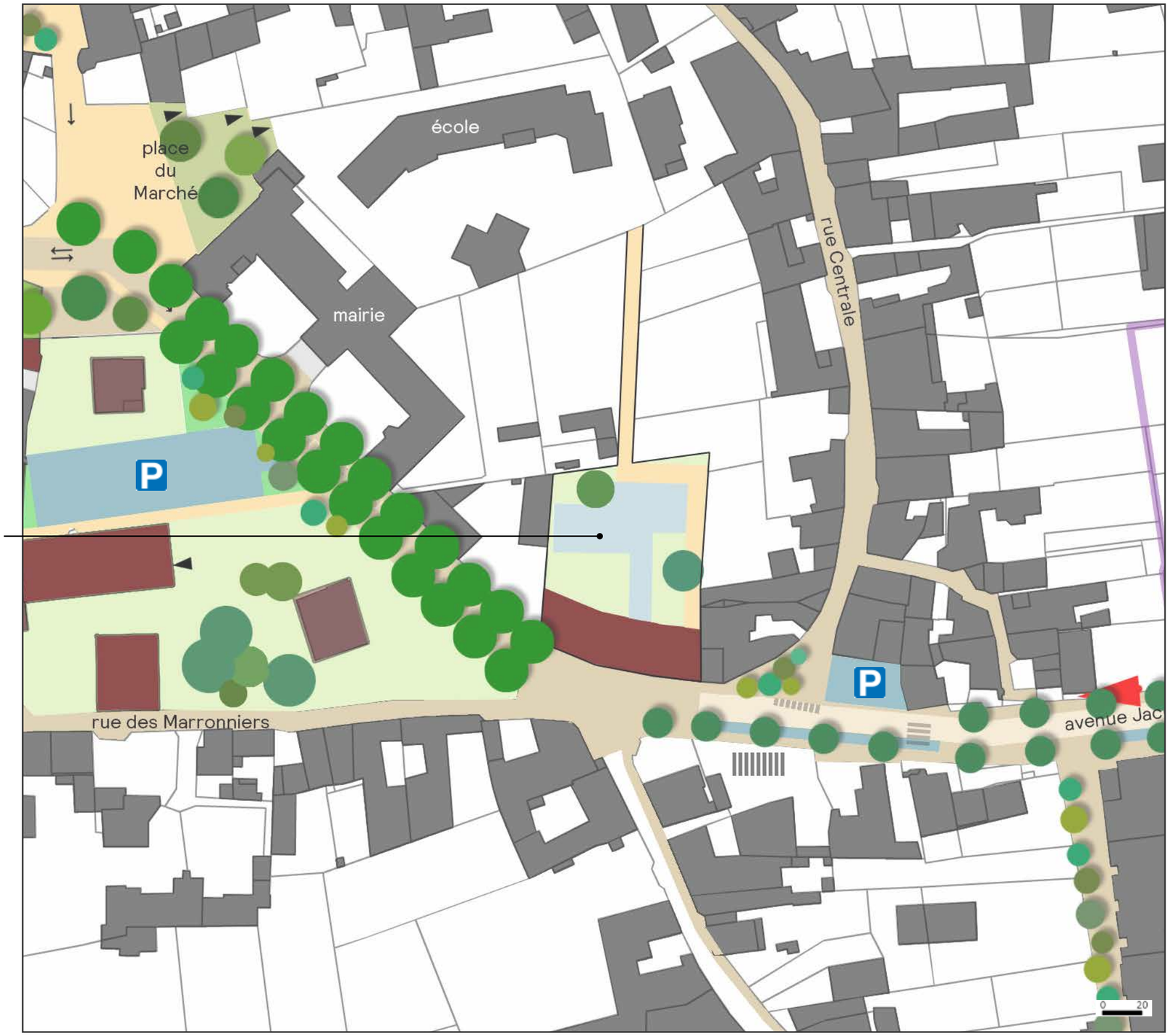

ZOOM 4 : L'ENTRÉE SUD

ZOOM 5 : L'ILOT SENTIER-BOURCHANIN

Clôture basse et portillon ?

Office de tourisme sur rue Némos ?

Clôture basse et portillon ?

Clôture basse et portes larges (camionnettes marché) ?

Démolition des murs amputés
Création d'un «beau portail»

Prévoir la suppression du stationnement à court, moyen ou long terme ?

GESTION DE LA TOPOGRAPHIE – VARIANTE A

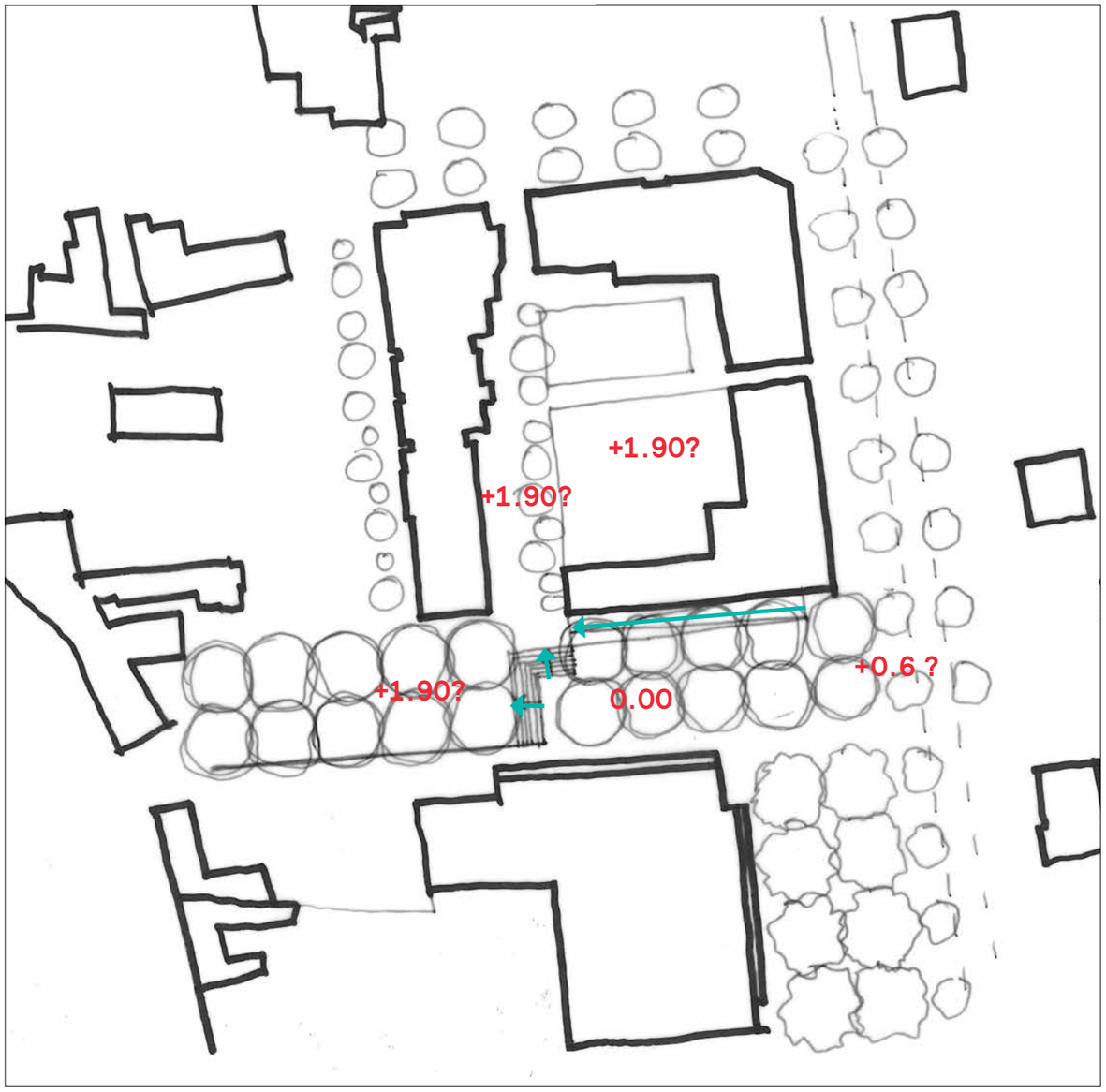

GESTION DE LA TOPOGRAPHIE – VARIANTE B

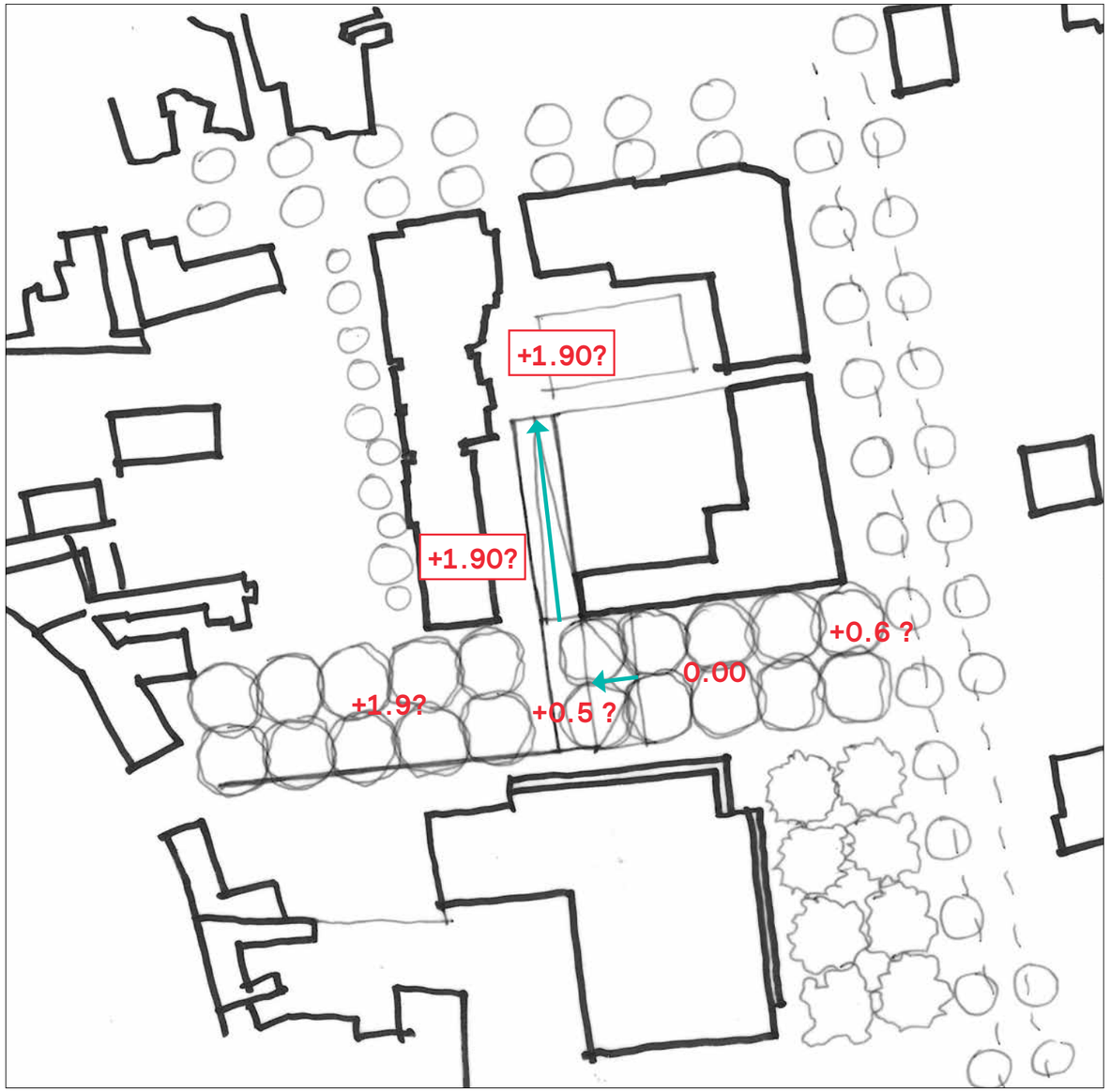

LES FRONTAGES DES RUES ANCIENNES

UN CARACTÈRE IDENTITAIRE : PRÉSENCE DU VÉGÉTAL DANS DES RUES TRÈS MINÉRALES

DANS DES RUES PIÉTONNES OU CIRCULABLES,

AMÉNAGÉES SIMPLEMENT OU AVEC BEAUCOUP DE SOIN...

QUELQUES EXEMPLES D'ADAPTATIONS POSSIBLES À MILLERY

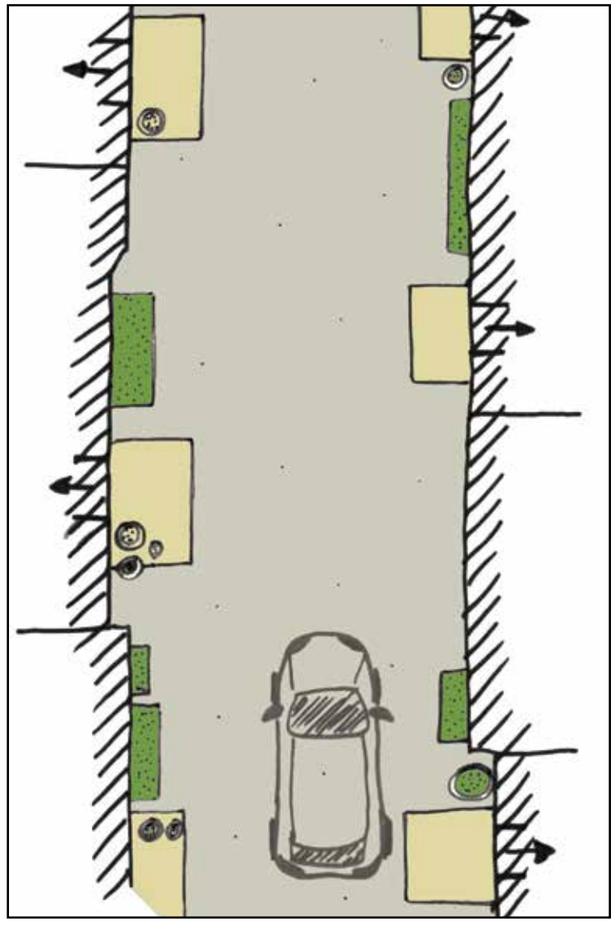

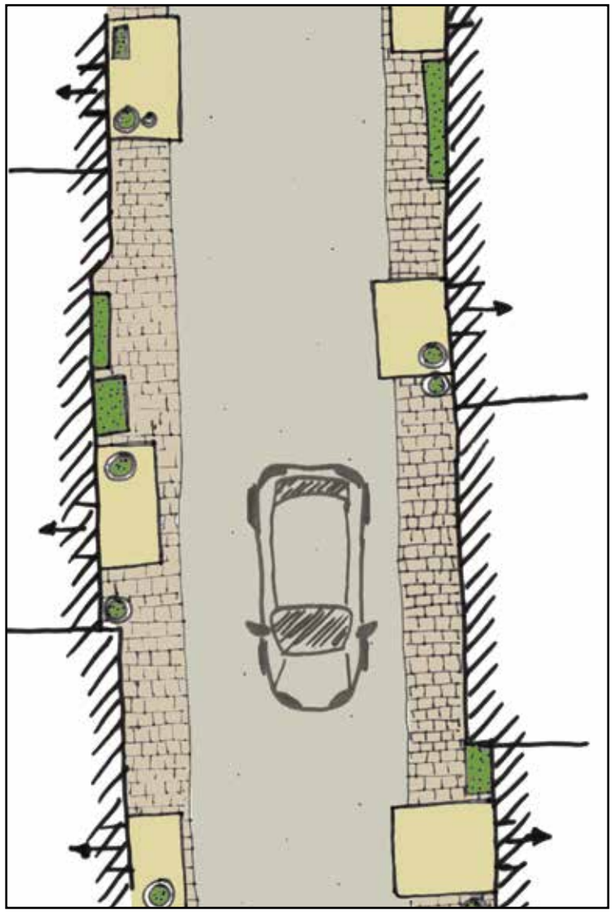

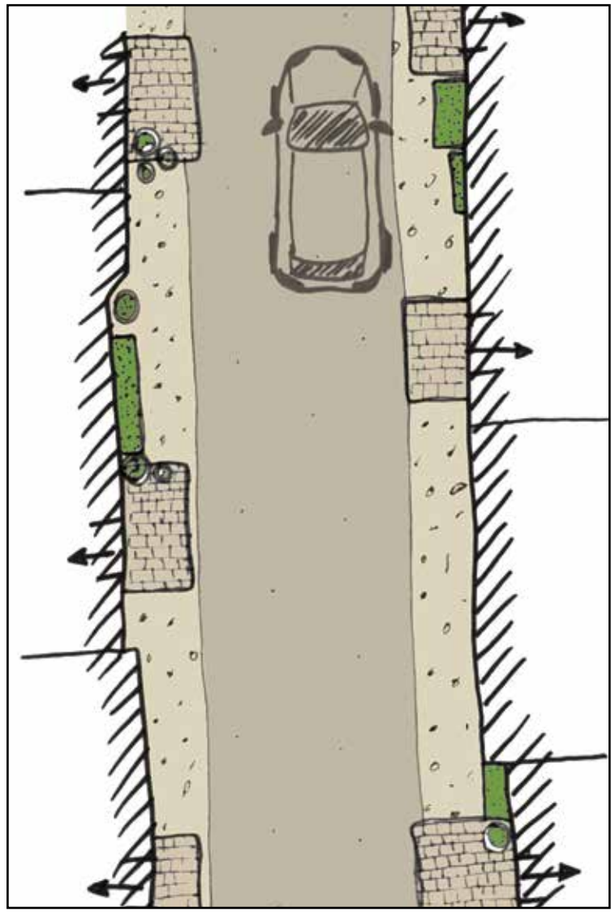

GESTION DES DÉCHETS

Secteur concerné par l'apport volontaire en containers enterrés

STATUT DES VOIES ÉCHELLE LARGE

- Seuil de zone 30 ou zone de rencontre
- Zone de rencontre
- Zone 30
- Zone 50 km/h
- Zone 90 km/h

LA TRAME ARBORÉE

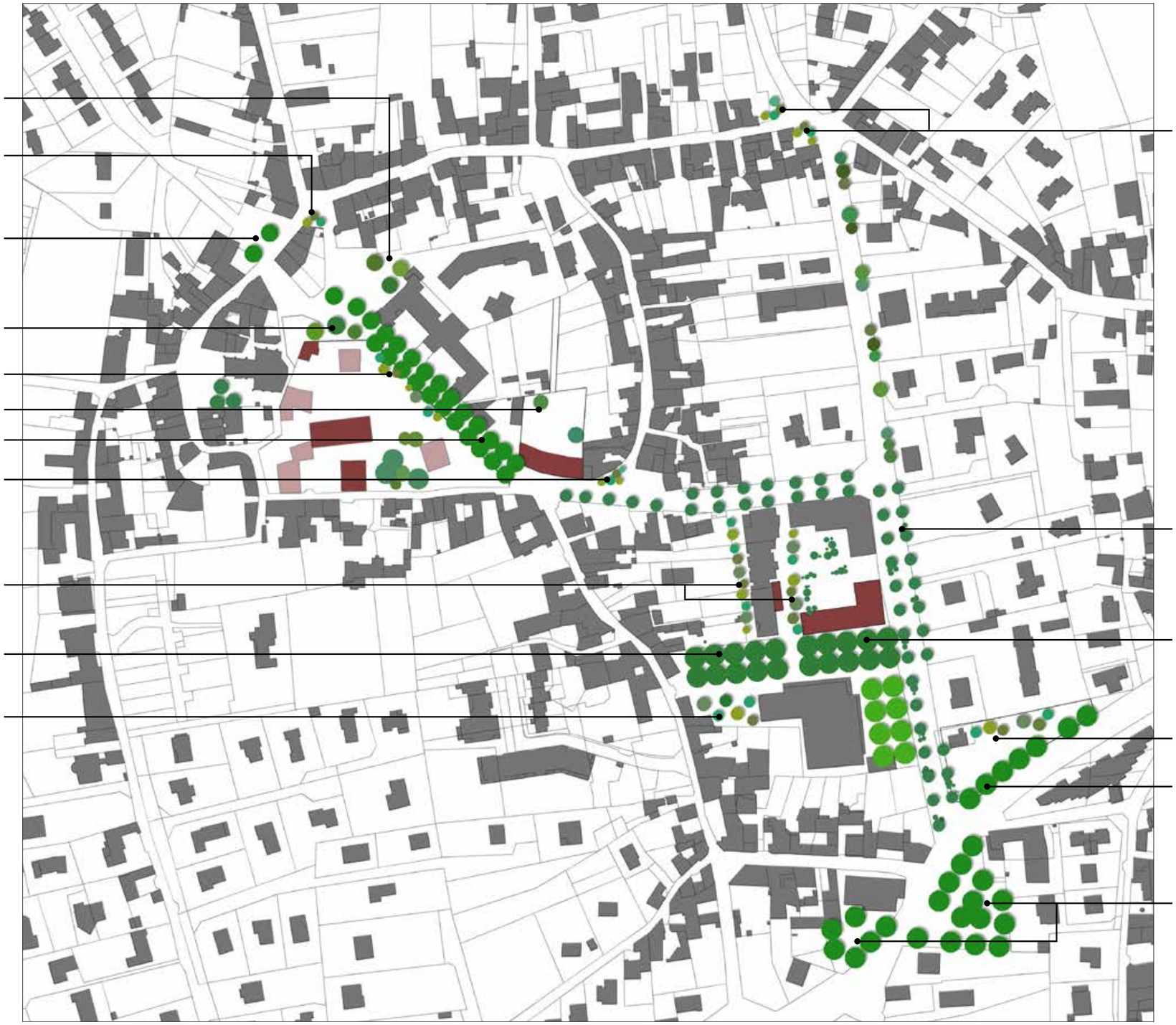

Grands arbres, essences variées

Cépées

Marquer l'entrée dans le centre ancien par deux grands arbres (1ère grandeur)

Grands arbres créant un appel vers le jardin de la maison

Bosquets de cépées entre la rue et le parking

Arbres existants préservés

Renouvellement de l'alignement (1ère grandeur)

Cépées, essences variées, fleurissement et/ou couleurs de feuillage remarquables

Cépées, essences variées, fleurissement et/ou couleurs de feuillage remarquables

Tapis de jeux entourés d'un massif d'arbustes et vivaces

Arbustes de taille moyenne

Cépées, essences variées, fleurissement et/ou couleurs de feuillage remarquables

Arbustes de petite taille au pied des arbres pour compléter les plantations existantes

Mail d'arbres de 1ère grandeur

Plantation du square renouvellées (cépées, arbustes et arbres-tige)

Alignement 1ère grandeur (même essence des deux cotés de la route)

Alignement 1ère grandeur (même essence des deux cotés de la route)